

KEEP SAILING

Nummer 3 – Juni 2013

MÅNEDENS TIP

Se hvordan du kan dele dine sejlture og andet godt med andre

MEDSTRØM I DIN APP

Vi ser på hvordan du får masser af strøm til din Smartphone mens du sejler og anvender appen.

NYE FUNKTIONER

Der sker løbende forbedringer af KEEP SAILING vi kigger lidt på noget af det nyeste



MÅNEDENS TIP

Nu viser vi dig, hvordan du meget nemt kan udgive f.eks. dine sejlture til Facebook, eller dele dem på e-mail med familie og venner.



FÅ MEDSTRØM I DIN APP

Sommerturen står for døren, og dermed også masser af lækre minder til din logbog.

Men lange dage til søs, kræver strøm til din Smartphone. Vi kigger lidt på forskellige muligheder, så du kan blive langtursklar.



STAVNS FJORD

Vi bevæger os til Danmarks centrum denne gang, og kigger nærmere på Stavns fjord, som er månedens ankerplads.

NYE FUNKTIONER

Du opdager det måske ikke, men der sker løbende små forbedringer af KEEP SAILING. Vi samler op på nogle af de nye funktioner på side 8

JUNI

Nu er sæsonen for alvor ved at komme i gang. Det mærker vi også på den gode måde i KEEP SAILING.

I pinsen sejlede og ”optog” I tæt på 3.000 sømil, og rigtig mange billeder, der nu pryder jeres logbøger og bevarer minderne om pinsen 2013.

Men det er vigtigt at vi bliver mange flere, og hvis du har glæde af din logbog og vore andre ydelser, håber vi at du vil huske, at fortælle om det til andre sejlere, du møder på din vej.

I månedens tip, viser vi denne gang, hvordan du nemt kan dele sejlture på e-mail eller Facebook. Det håber vi du vil benytte dig af, så venner og familie kan følge med i dine oplevelser på havet?

Vores nye initiativ med klubber er også blevet skudt i gang, og der er allerede oprettet en del klubber. Vi håber at se en masse aktivitet på den front, og husk at få oprettet din sejlklub, hvis I vil sikre jer et sted på KEEP SAILING, hvor I kan tilbyde tracking af fællesture, kapsejladser med mere.

Vi har også denne gang fornøjelsen af at kunne præsentere jer for vores helt nye og indtil videre lille KEEP SAILING SHOP. Tanken er at tilbyde nogle enkelte, relevante produkter for jer som brugere. Vi lægger ud med nogle produkter, omkring strøm til din smartphone ombord på båden. Vi håber I vil tage godt imod det, og dermed være med til at støtte KEEP SAILING.

[Klik her for besøge shoppen](#)



MÅNEDENS TIP

Nogle af dine sejlture og billeder fortjener et større publikum. Vi viser dig hvordan du nemt kan dele ture og andet godt, enten på Facebook eller via e-mail.

Som du ved, er din logbog på KEEP SAILING naturligvis din egen, men nogle ting vil du måske gerne dele med andre.

Du har til din logbog et såkaldt offentligt link (Du finder det under "MIN PROFIL") som du kan give til venner og bekendte, som dermed kan følge din sejlads. Med dette link kan de se hele indholdet af din logbog, men de kan naturligvis ikke redigere indholdet, som du selv kan.

Du kan dele det offentlige link, ved at gå ind under "MIN PROFIL" fra forsiden, og så finder du disse to knapper, som kan bruges til at sende linket pr. email, eller slå det op på din Facebook væg.

Link til logbog

Din logbog er kun tilgængelig for dig selv, og for dem du har givet det offentlige link.

Åbn dit offentlige link til logbogen

Hvis du ønsker at få et nyt link med en ny kode kan du klikke på knappen herunder, men bemærk at det gamle link så ikke længere virker. Du skal derfor sende det nye link til dem du ønsker skal have adgang til din logbog, hvis du skifter linket.

Skift offentligt link til logbog

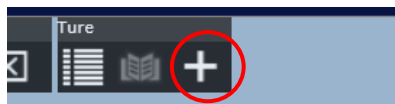
Share Email

Bemærk at du kan udskifte dit offentlige link, hvis du ønsker det, så det tidligere dermed ikke længere virker.

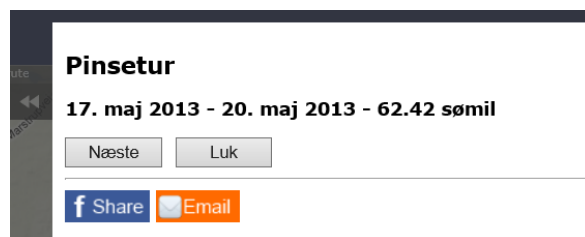
Udgiv dine ture på Facebook

Du kan oprette såkaldte sejlture, som omfatter din sejlads inden for en start og en slutdato. F.eks. en sommertur, pinsetur og så videre. Til en tur kan du knytte en beskrivelse og dermed får du automatisk et lille slideshow med billederne.

Sejlture opretter du inde fra din logbog ved at klikke på "+" symbolet i tur-menuen.



Når du har oprettet din sejltur, og vælger den (også i tur-menuen) kan du udgive den til Facebook, eller på e-mail ved at klikke på en af disse knapper



Når du deler en sejltur, kan den besøgende **KUN se den pågældende tur og ikke andet indhold i din logbog.**

Når du deler på Facebook, kan du slå op på din væg, eller til en gruppe du er medlem af. Ved at udgive nogle af dine bedste ture, til grupper på Facebook (hvor det er relevant!) er du med til at udbrede kendskabet til KEEP SAILING.

facebook

KEEP SAILING er på Facebook, er du også?

Hvis du er på Facebook, vil vi gerne opfordre dig til at besøge vores side [ved at klikke her](#)

Det er stedet for debat om sejlads, men også muligheden for at kontakte os, på en hurtig og nem måde, hvis du har spørgsmål til brugen af KEEP SAILING

Vi vil også MEGET gerne høre om dine ønsker til nye funktioner, så vi kan udvikle KEEP SAILING i en retning som er til gavn for dem det handler om - brugerne!

FAÅ MEDSTRØM I DIN APP

Din app fra KEEP SAILING har travlt. Den skal løbende opfange positioner, gemme dem, og indsende dem til din logbog.

Det bruger en del strøm, men se her hvordan du kan sikre oplevelsen, også på længere ture.

Mange har opdaget at batteriet på deres Smartphone bliver brugt lidt hurtigere, når de anvender KEEP SAILING appen.

Det er uundgåeligt, fordi appen løbende skal bruge GPS'en i telefonen, samt kommunikere med vores servere. Men du kan for små penge få alt den strøm du har brug for. Vi kigger lidt på nogle af mulighederne her.

USB stik i Cigar-stikket

Den måske enkleste form for oplader, er en lille omformer der passer i et 12-volts cigarstik, og som stiller et USB-stik til rådighed, som du så med eksisterende kabler tilslutter til telefonen.

Vær opmærksom på at du skal vælge en der kan give minimum 1000mA, for at lade på din Smartphone, og vil du kunne lade din tablet/iPad skal du have en oplader med op til 2.100 mA.



Dette diskrete stik, har 2 USB porte, der kan levere 1000mAh i det ene, og 2100mAh i det andet.

Du finder det i vores nye shop, ved at [klikke her](#) og koster i skrivende stund DKK 59,00 for 1 stk, og 2 for 100 kroner.

Batteripakke med grønt islæt

Hvis du gerne vil slippe for kabler fra kahytten til cockpittet, kan du i stedet for cigar-stik løsningen, vælge en såkaldt batteripakke, eventuelt med solceller.

En batteripakke fungerer som et ekstra batteri, som i opladet tilstand kan afgive sin energi til en anden enhed (din telefon) via USB eller andet stik.

Batteripakken kan dermed tages med i cockpittet/styrehuset, evt. under sprayhooden og kobles til telefonen for opladning. Dermed slipper du for en lang ledning til nærmeste cigar-stik.

Nogle batteripakker findes også med solceller på oversiden, så batteriet i pakken, kan blive opladet mens den ligger i solen/dagslys. Det lyder jo næsten for godt til at være sandt. Om det er, finder du ud af på næste side.

KEEP SAILING SHOPPEN er et nyt tiltag, hvor vi vil tilbyde jer, som brugere af KEEP SAILING nogle relevante produkter.

Hvis du køber produkter fra vores shop er du også med til at støtte KEEP SAILING.

I forbindelse med åbningen, starter vi med nogle ganske få produkter, som understøtter månedens tema omkring strøm til din Smartphone.

Vi håber du vil tage godt imod ideen, og har du forslag til andre produkter, kigger vi gerne på det.

Du kan [klikke her](#) for at besøge den indtil videre, lille butik

FAÅ MEDSTRØM I DIN APP

En batteripakke, endda med solceller kunne være den perfekte løsning på uendelig strøm til telefonen.

Vi har undersøgt sagen, og her får du resultatet.

Solcelleopladere til mobiltelefoner har været på markedet i mange år, og aldrig opnået den helt store udbredelse. Mange har haft dårlige erfaringer med opladning og derfor afskrevet konceptet.

Sagen er den, at størrelsen på batteripakkerne ikke tillader et solcelleareal, der er stort nok til løbende at forsyne en moderne smartphone med strøm. Vi mener derfor at du mere skal se batteripakken som, netop en batteripakke. Solopladningen er en lille ekstra bonus, som kan give lidt mere liv i løbet af en dag med godt vejr. Batteripakken lader du så helt op om natten via USB eller 220 volt.


I det lys... er det efter vores mening et godt og brugbart produkt.

Hvad skal du kigge efter?

Der findes en del batteripakker med solceller på markedet, men vær opmærksom på, at solcelleopladningen er meget beskednen. Vælg derfor en batteripakke med et stort batteri, minimum 3000 mAh. Det er vigtigt med et stort batteri, også fordi de med tiden taber kapacitet, så læg ud med en ordentlig størrelse.

Den skal kunne levere minimum 500-1000 mA ud af batteripakken, for at fylde strøm på telefonen i et rimeligt tempo.

Sørg også for at der medfølger stik, der passer til din telefon, samt at batteripakken kan genoplades via USB og dermed også fra 12/220 volt.



Den batteripakke vi tilbyder, har en kapacitet på 5.000 mAh, og er dermed en af de største på markedet. Der medfølger ledning til USB og yderligere 4 stiktyper. Vægten er 175 gram, og den måler: 124x76x13 millimeter.

Solceller eller ej?

Ok, med et solcellepanel på 0.7 Watt (Under optimale betingelser), redder du ikke verden fra klimaproblemerne, og du slipper ikke for at lade din batteripakke helt op via USB af og til, men derfor skal du alligevel have sådan en.. Hvorfor?

Fordi et batteri ligger og taber strøm, når du ikke bruger det! Men hvis du har en batteripakke med solceller, og sørger for at opbevare den så sollyset falder på den, ja så er du sikker på at din batteripakke altid er fuldt opladet, når du ankommer til båden. Det er simpelthen genialt, men husk - henlæg den ikke i et mørkt skab, men lad den få glæde af dagslyset.

Køb din solcelle pakke hos os

I vores nye shop, tilbyder vi nu en **stor 5.000 mAh** batteripakke, som udover solcellepanelet, kan oplades via USB.

Skynd dig at sikre dig et eksemplar ved at [klikke her](#)



*"It's out there at sea
that you are really yourself"*

-Vito Dumas

NYE FUNKTIONER

Indimellem sker der større ting på KEEP SAILING, for eksempel sidste måneds lancering af selv-service klubberne. Men i det små sker der også løbende opdateringer, ofte baseret på brugernes input.

Nu med vindretning

I logbogen kan du altid se hvordan vejret var i området, på det tidspunkt du sejlede, i form af et vejrsymbol, temperatur og vindhastighed. Men nu kan du også se vindretningen, som en integreret del af kompasset.



Vindretningen vises på kompasrosen, som en farvet pil. Hvis vinden kommer ind på bådens styrbords side er pilen grøn, ellers rød.

Kompasset er også ændret lidt, så retningen nu vises i form af konturen af din båd, der peger i den retning du sejlede.

Gennemsnitsfart


Når du vælger en dato, en måned, eller en tur i logbogen, vises altid den totale distance der blev sejlet, i "TRIP" instrumentet. Nu vises også din gennemsnitsfart i loginstrumentet.



Så snart du begynder at afspille/spole i ruten skifter visningen i instrumenterne til aktuel fart og distance.

Tidslinje

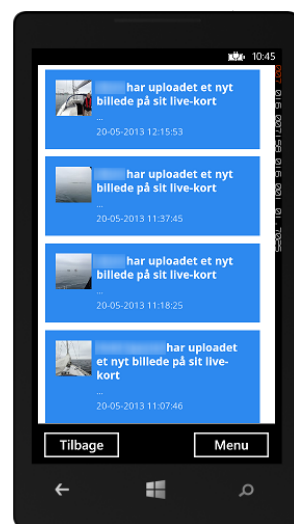
Udover at bruge knapperne i toppen af logbogen til at afspille/spole i en rute, har du nu mulighed for at flytte til en bestemt position meget hurtigt, ved hjælp af den nye "tidslinje" i bunden af kortet.



Ved at klikke i tidslinjen, kan du flytte positionen i løbet af sejladsen. Dermed bliver det nemt at flytte til et bestemt sted, for f.eks. at tilføje et billede til logbogen. Tidslinjen kan se lidt forskellig ud, afhængig af hvilken browser du anvender, og du skal sørge for at du bruger nyeste version af browseren.

Vi begrænser nyhedsstrømmen

Funktionen nyheder i appen, har indtil nu også indeholdt nyheder omkring nye både, der har tilmeldt sig KEEP SAILING. Det gør nyhedsstrømmen lidt upersonlig, og de er nu fjernet. Dermed vil din nyhedsliste fremover mest bestå af nyheder omkring de både, du er sejlervenner med på KEEP SAILING.



STAVNS FJORD

Vi er draget til Samsø denne gang, hvor Stavns fjord på Samsø, er emnet for månedens ankerplads.

Samsø er for mange sejlere et naturligt stoppested, på en sommertur, der går gennem Kattegat. Specielt Ballen havn er populær, men også noget af en prøvelse i højsæsonen, hvor bådene ligger lag på lag.

Hvorfor ikke prøve noget helt andet, og i stedet besøge noget af Danmarks flotteste natur i Stavns Fjord, lige nord for Ballen?

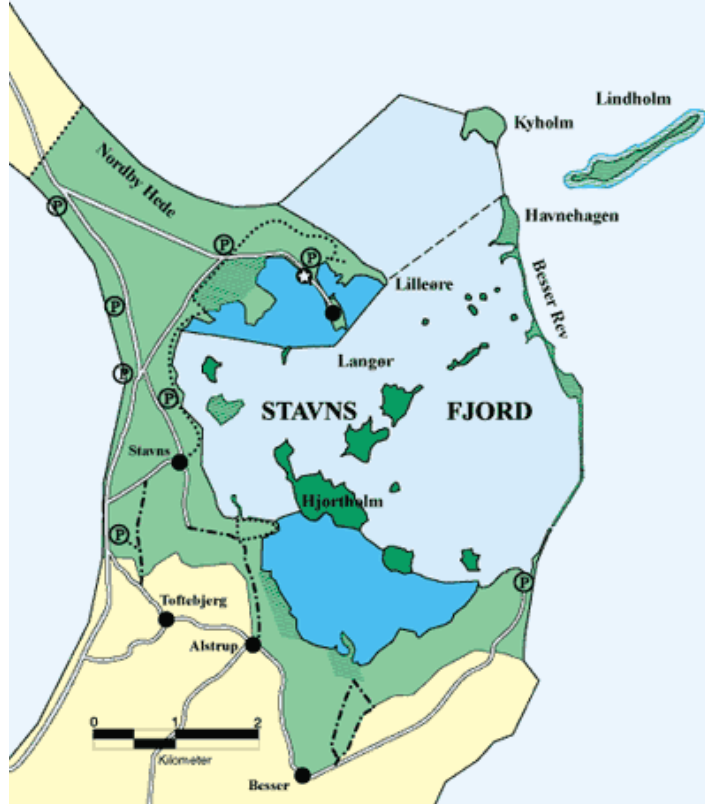
Der findes en havn i fjorden, Langør. Det er en fin havn, med de mest nødvendige faciliteter, men ofte overfyldt. De mest basale varer kan fås i det lille IS-hus, mens der er 4 km til Mårup som er nærmeste by.

Til gengæld er området et slaraffenland for sejlere, der ønsker fred og ro for anker.

Det er muligt at finde læ for stort set alle vindretninger, vær blot opmærksom på ikke at placere dig i sejlrenderne, der ofte løber meget tæt under land.



Et fantastisk udsigt over Stavns Fjord set fra Syd mod Nord, med Langør havn til højre i billedet. Man kan næsten forestille sig hvordan dette område har været af aktivitet i stenalderen med denne fantastiske naturhavn.



Stavns Fjord er en næsten cirkelformet fjord (indsø) midt på Samsø. Der sejles ind fra Nord med Kyholm om bagbord, eller fra Øst Syd om Lindholm og Kyholm. Det er spændende sejlads, der kræver detaljerede søkort, men belønnes med sejlads helt tæt på land.

Oldtidens vingesus

Det vides med sikkerhed, at der har levet mennesker i området allerede for ca. 6.000 år siden, og det er ikke svært at forestille sig hvorfor, når man ser den beskyttede fjord, med det rige dyreliv. Fra pollenanalyser fra forskellige jordlag, er det påvist at der allerede i den yngre stenalder har været gennemført store skovrydninger i området. Sandsynligvis med det formål, at dyr kunne græsse, selvom det så vidt vides, endnu ikke var almindeligt med husdyrhold.

Som moderne besøgende, kan du når roen har sænket sig over ankerpladsen, forestille dig livet og sceneriet dengang for mange tusinde år siden.

I sandhed en stor kontrast til kampen om grillpladser og andet ramasjang i Ballen, kun få sømil mod syd.

Husk at du kan tilgå alle ankerpladserne på KEEP SAILING direkte fra appen på din Smartphone.

Du finder Stavns Fjord på KEEP SAILING ved [at klikke her](#)



KEEP SAILING MAGASINET UDGIVES ELEKTRONISK AF APPYMINDS I/S, DER EJER OG DRIVER
KEEPSAILING.NET—EN SERVICE FOR SEJLERE.

MAGASINET UDSENDES ELEKTRONISK TIL ALLE BRUGERE PÅ KEEP SAILING.
HVIS DU IKKE LÆNGERE ØNSKER AT MODTAGE MAGASINET, KAN DU TIL ENHVER TID NED-
LÆGGE DIN KONTO PÅ KEEPSAILING.NET

RETTIGHEDERNE TIL INDHOLDET I MAGASINET TILHØRER APPYMINDS I/S, MEN DU MÅ
GENGIVE UDDRAG AF MATERIALET MED TYDELIG KILDEANGIVELSE

SPØRGSMÅL, KOMMENTARER OG IDEER MODTAGES MED GLÆDE PÅ MAILADRESSEN
INFO@KEEPSAILING.NET